

Odbor územního plánování a stavebního řádu
Krajský úřad Středočeského kraje
Zborovská 11
150 21 Praha 5

Ve Velkých Přílepech dne 16.4.2018
Naše čís. jedn.: KUSK20180416

K rukám RNDr. Václava Vitnera

Věc: Námitka k řízení o Územním opatření o stavební uzávěře pro „Koridor silnice II/240 a II/101 v úseku Tuchoměřice (D7) – Tursko vč. Napojení do MÚK Středokluky, úprava MÚK (3 x MÚK)“.
(dále jen Územní opatření)

I.

Na základě oznámení o vydání územního opatření o stavební uzávěře pro „Koridor silnice II/240 a II/101 v úseku Tuchoměřice (D7) – Tursko vč. Napojení do MÚK Středokluky, úprava MÚK (3 x MÚK)“, Vám ve smyslu § 70 odst. 3 zákona 114/1992 Sb., o ochraně přírody a krajiny, ze dne 1.3.2018 oznámil dne 6.3.2018 svou účast [Spolek Kamýk](#) v tomto správním řízení.

Spolek Kamýk je ve smyslu § 70 odst. 3 zákona 114/1992 Sb., o ochraně přírody a krajiny, účastníkem v tomto správním řízení. Účelem vzniku Spolku Kamýk je Ochrana přírody a krajiny v obci a v okolí obce Velké Přílepy, Ochrana životního prostředí v obci a v okolí obce Velké Přílepy, Zdravý rozvoj území a dopravy v obci a v okolí obce Velké Přílepy.

V rámci probíhajícího a stále neukončeného řízení o Vyhodnocení vlivu na životní prostředí [EIA - kód záměru STC1945](#) byly vypracovány celkem 4 varianty budoucí trasy propojky dálnic D7 – D8. Jde o varianty A, B1, B2 a C. Ve fázi zpracování Dokumentace EIA byla investorem v rozporu se zákonem odmítnuta a podrobněji nezpracována varianta C vedoucí jinou trasou s odlišným a méně obydleným „koridorem“.

S tím se ve svém vyjádření o [vrácení dokumentace](#) EIA ze dne 1.11.2017 ztotožnil i Odbor životního prostředí Krajského úřadu Středočeského kraje (dále KÚSK), kdy „se ztotožňuje s připomínkami, které neshledávají jako dostatečný důvod pro podrobnější neposouzení varianty C, pouze hledisko nákladů.“ Jiným koridorem je v této Dokumentaci částečně vedena i podvarianta B2 (dále od Holubic, blíže k Tursku).

Jak vyplývá z grafické přílohy Územního opatření, Odbor územního plánování a stavebního řádu KÚSK, vymezuje stavební uzávěru na území „koridoru“ **pouze okolo varianty A a B1**. Vymezení pouze tohoto koridoru Územního opatření je tak, vzhledem k projednávaným variantám B2 a C v procesu EIA, zcela neúčinný. Tento návrh Územního opatření tak zcela předjímá nezávislé rozhodnutí v procesu EIA, jehož hlavním účelem je tyto variantní trasy porovnat a najít nejvhodnější řešení z hlediska vlivu na životní prostředí a upřednostňuje pouze zafixování území pro varianty A a B1. Trasu koridoru varianty B2 a C tak vůbec neobsahuje a neochraňuje, čímž byl porušen právní princip proporcionality.

Současný **návrh Územního opatření** navržený Odborem územního plánování a stavebního řádu KÚSK, tak **nerespektuje aktuálně projednávané variantní řešení trasy plánované silnice** a v rozporu s neukončeným procesem EIA odmítá jiné řešení trasy, než kterou si úředníci a projektanti kraje navrhli bez veřejného projednání a bez zahrnutí připomínek občanů. I z tohoto důvodu byla následně trasa této plánované silnice v ZÚR SK na návrh obce Tuchoměřice již v roce 2015 soudem zrušena. Návrh Územního opatření tak jednoznačně a nesporně předjímá finální nezávislé rozhodnutí o technickém řešení a o trase stavby projednávané v rámci neukončeného procesu EIA, čímž Rada Středočeského kraje, který je současně investorem plánované stavby, naplňuje znaky podjatosti úředních osob a celého úřadu.

II.

Umísťovaná stavba „Přeložka silnice II/240 (D7 – D8) – úsek mezi dálnicí D7, dálnicí D8 a silnicí II. třídy č. II/101“ je záměr, který vzhledem k nedokončené severní části Pražského okruhu Ruzyně – Suchdol – Březiněves vzbuzuje velkou pozornost mezi občany. Na obranu proti této stavbě v těsné blízkosti obydlí, byla již v roce 2015 sepsána [Petice](#), která byla podepsána **235** občany Velkých Přílep, vznikly i internetové stránky iniciátorů petice <http://www.obchvatprilep.websnadno.cz/>, kde jsou podrobně popsány všechny kroky a důvody pro oddálení plánované trasy od obce, které jsou zcela jednoduše technicky v území proveditelné.

V roce 2015 byl občany žijícími ve Velkých Přílepech založen Spolek Kamýk, který má v předmětu činnosti Ochranu přírody a krajiny v obci a v okolí obce Velké Přílepy a Zdravý rozvoj území a dopravy v obci a v okolí obce Velké Přílepy.

Dne 22. 6. 2017 byla na odbor územního plánování MěÚ Černošice podána [Námitka zástupce veřejnosti](#) proti trase koridoru propojky dálnic v územním plánu obce Velké Přílepy, kterou podepsalo **333** občanů Velkých Přílep.

Dne 26.6.2017 byl podán obecnímu úřadu [Návrh na konání místního referenda](#) o této stavbě v katastru obce Velké Přílepy, který byl podepsán **513** platnými podpisy občanů tj. 25% oprávněných osob obce.

Dne 20. - 21.10.2017 proběhlo po vyhlášení Krajským soudem v Praze [usnesení 43 A 1/2017](#) referendum v obci Velké Přílepy, kde **71,8%** voličů platně a závazně odmítlo plánovanou trasu koridoru přes katastry obce Velké Přílepy, který se investor snaží nyní tímto návrhem Územního opatření vedení Krajského úřadu opět v území fixovat a to bez ohledu na projednávané a požadované variantní řešení v rámci procesu EIA.

Předmětná stavba je tedy pro občany velkým tématem a týká se jejich každodenního života, protože jde o největší dopravní stavbu v historii obce a její dopad na kvalitu života tak bude zcela zásadní a trvalý. Obec Velké Přílepy je dle prosazované varianty KÚSK jedinou obcí na trase, kde by, jak vyplývá z Dokumentace EIA, došlo plánovaně ke zvýšení současného provozu v obci o více než 50%, místo aby bylo dosaženo hlavního účelu stavby, a to odklonění dopravy z centra obce. Z hlediska počtu obyvatel jde o největší obec na takto chybně trasované silnici. S tímto negativním dopadem na obec, tak její obyvatelé zcela logicky v závazném referendu nesouhlasili, nesouhlasí a nebudou souhlasit.

Je tedy jednoznačné, že jde o medializovaný, politicky významný, velmi rozsáhlý a kontroverzní záměr s masivní účastí veřejnosti v řízení, kde se bohužel i zastupitelé krajského úřadu zaujatě a nepravdivě vyjadřují, že trasa je dohodnuta s obcemi a předjímají tak nezávislé rozhodnutí v procesu EIA. V [reportáži České televize](#) ze dne 17.8.2017 se tak vyjadřoval i pan František Petrtýl, člen rady a radní pro dopravu Středočeského kraje, poslanec Poslanecké sněmovny PČR a spolujednatel několika stavebních firem, čímž byla dotčena předpokládaná nezávislost zaměstnanců KÚSK, což se v tomto návrhu Územního rozhodnutí opět projevuje.

III.

Nerespektování faktických připomínek, námitek a nesouhlasných stanovisek obcí, spolků, zástupců veřejnosti i občanů, vede do budoucna pouze ke sporům v následných řízeních, které rozhodně nepovedou k realizaci uvedené silnice, ale k opakovaným žalobám a rušení nezákonných stanovisek a rozhodnutí. Tímto přístupem tak KÚSK získá několik měsíců v této fázi rozhodování, ale ztratí několik let v budoucnu. Je zcela nepochopitelné, že se KÚSK snaží jít cestou největšího odporu, místo aby hledal přijatelné kompromisní řešení, jak z hlediska životního prostředí, tak i z hlediska životních podmínek dotčených obcí a občanů. Vždyť najít nejhodnější variantu plánované stavby se značným vlivem na životní prostředí je jedním z hlavních účelů procesu EIA, jehož průběh a výsledky KÚSK opakovaně nerespektuje, naopak zcela je ignoruje a brání tak řádnému a zákonnému porovnání a projednání jednotlivých požadovaných variant.

Zcela nevhodná je u záměru propojky D7 –D8 také zvolená metoda etapizace jednotlivých částí tohoto záměru, tzv. salámová metoda, která byla již v minulosti jako nepřijatelná odmítnuta Nejvyšším správním soudem. Tato metoda použitá v EIA, územním i stavebním řízení tak brání např. napojení obchvatu Kralup na tuto silnici na jiném místě, než které bylo dříve zvoleno severně od Turska. Alternativní trasu ve svém stanovisku od počátku opakovaně požaduje obec Holubice, tj. trasu silnice vedenou východně od obce Tursko. Díky takto zvolené nepřijatelné metodě se v budoucnosti může kraj dostat do situace, kdy bude vlastnit vykupované pozemky u obchvatu Kralup nad Vltavou, kdy tato II.etapa již má platné územní rozhodnutí s podmínkou zprovoznění pouze celé silnice od D7 k D8. Dále III. etapa od Kralup nad Vltavou po D8, kde ještě proces EIA ani nezačal a neexistuje zde žádné stanovisko k této stavbě. A tato II. etapa stavby, jejíž trasa není dosud určena. Současně tak KÚSK již na výkupy pozemků II. etapy čerpá prostředky ze Státního fondu dopravní infrastruktury, jež bude muset, v případě budoucí zmařené realizace výstavby kvůli nezákonnému úřednímu postupu, vrátet zpět Státnímu fondu dopravní infrastruktury.

Již v minulosti docházelo opakovaně k ovlivňování zaměstnanců KÚSK i veřejného mínění ze strany vedoucích představitelů KÚSK a k jasnému protežování variant A a B1. Krajský úřad tak opakovaně prostřednictvím svých politických představitelů i specializovaného PR odboru kanceláře hejtmanky, tj. nejvyššího představitele kraje, veřejně staví do ilegality názory a vyjádření občanů v referendu ve Velkých Přílepech vyhlášeném Krajským soudem v Praze.

Dne 14.11.2017 vydala Česká tisková kancelář (ČTK) na základě vyjádření tiskové mluvčí Krajského úřadu pro Středočeský kraj Heleny Frintové tiskovou zprávu, ve které označila referendum v obci Velké Přílepy za nezákonné!!!

Následně byly citace o nezákonnosti referenda ve Velkých Přílepech o silnici II/240 převzaty i jinými médii. Např. Českým rozhlasem [Zpráva o nezákonnosti referenda](#) a také Českou televizí, kde byla tato nepravdivá tvrzení Středočeského kraje reportérem Jiřím Václavkem několikrát opakována v pořadu [Hyde Park dne 15.11.2017](#).

Tyto Středočeským krajem zveřejněné informace jsou nepravdivé a diskreditují Přípravný výbor referenda ve Velkých Přílepech a vzbuzují v obyvatelích Velkých Přílep nepříjemné pocity a obavy, že se účastnili nezákonné akce. Tyto nepravdivé informace již byly dříve vyvráceny Krajským soudem v Praze v odůvodnění usnesení [43 A 1/2017-50](#) ze dne 21.9.2017. Ze strany Krajského úřadu dosud, přes náš požadavek, nedošlo k omluvě ani k demontování zveřejněné nepravdivé zprávy ČTK, na kterou jsme Krajský úřad již dne 17.11.2017 upozornili.

Na základě **Námitek systémové podjatosti** Spolku Kamýk ze dne 16.9.2017 doplněných o tyto pozdější události, bylo přijato [usnesení Ministersva životního prostředí](#), kterým se pověřuje k projednání a vydání závazného stanoviska EIA, dle § 9a odst. 1 zákona o posuzování k záměru „Přeložka silnice II/240 (D7 – D8) – úsek mezi dálnicí D7, dálnicí D8 a silnicí II. třídy č. II/101“, kód záměru STC1945, Magistrát hlavního města Prahy, odbor ochrany prostředí.

Ve fázi vrácení dokumentace EIA k přepracování byl tedy tento záměr **Ministerstvem životního prostředí** odňat KÚSK Odboru životního prostředí a zemědělství a zajištění procesu EIA bylo dne 21.12.2017 delegováno na jiný správní orgán, čímž **bylo námitce podjatosti Spolku Kamýk fakticky vyhověno**. Uvedené usnesení MŽP bylo doručeno KÚSK dne 21.12.2017. Tato informace je uvedena i v poznámce na portále Cenia. [EIA - kód záměru STC1945](#)

Bez ohledu na tyto skutečnosti dne 3.1.2018 chybně a v rozporu s výše uvedeným usnesením MŽP, Odbor územního plánování a stavebního řádu KÚSK nepožádal o stanovisko dotčený úřad tj. Odbor ochrany prostředí, Magistrátu hlavního města Prahy, ale v této věci nepříslušný Odbor životního prostředí a zemědělství KÚSK. Ten následně ve svém stanovisku ze dne 29.1.2018 tyto skutečnosti o delegování na jiný správní orgán opět neuvedl, i když mu byly řádně a včas oznámeny Ministerstvem zemědělství.

Stanovisko Odboru ochrany prostředí, Magistrátu hlavního města Prahy jako dotčeného správního orgánu, který zajišťuje proces EIA k tomuto záměru od 21.12.2017, tak v tomto návrhu Územního opatření **zcela chybí**. Odbor životního prostředí a zemědělství KÚSK v době žádosti 3.1.2018 i v době vydání stanoviska dne 29.1.2018 již, na základě usnesení Ministerstva životního prostředí ze dne 21.12.2017, nebyl dotčeným a oprávněným orgánem ve věci návrhu tohoto Územního opatření a jeho stanovisko za oblast posuzování vlivu na životní prostředí je tak nezákonným závazným stanoviskem dle § 149 odst. 5 a 6 Správního řádu zákon č. 500/2004 Sb. v aktuálním znění.

Z tohoto důvodu nebyl a ani nemohl být tento návrh Územního opatření o stavební uzávěře v souladu a dle požadavků stavebního zákona s dotčenými orgány dohodnut.

Zveřejněný návrh je tak v přímém rozporu s ust. § 98 odst. 2 stavebního zákona č. 183/2006 Sb. v aktuálním znění a v rozporu s §136 Správního řádu, zákon č. 500/2004 Sb. v aktuálním znění.

IV.

Zveřejněný návrh Územního opatření obsahuje tento požadavek: „*Žádáme dotčené obce, aby vyvěsily na úředních deskách návrh územního opatření o stavební uzávěře (včetně mapových příloh) a zveřejnily ho i způsobem umožňujícím dálkový přístup. Návrh územního opatření včetně mapové přílohy s vymezením rozsahu platnosti musí být vyvěšen na úředních deskách nejméně po dobu 30ti dnů. Po této lhůtě Vás žádáme o zpětné zaslání návrhu územního opatření s vyznačením data vyvěšení a sejmutí z úřední desky krajskému úřadu.*“

Dotčené obecní úřady: Obecní úřad Středokluky, Obecní úřad Tuchoměřice, Obecní úřad Lichoceves, Obecní úřad Velké Přílepy, Obecní úřad Svrkyně, Obecní úřad Holubice, Obecní úřad Tursko.

Návrh Územního opatření byl vyvěšen na úřední desce KÚSK dne 1.3.2018.

Písemné odůvodněné námitky proti tomuto návrhu lze podat do 16. 4. 2018.

Dle § 172 odst. 1 Správního řádu, zákon č. 500/2004 Sb. v aktuálním znění je uvedeno: „*Návrh opatření obecné povahy s odůvodněním správní orgán po projednání s dotčenými orgány uvedenými v § 136 doručí veřejnou vyhláškou podle § 25, kterou vyvěsí na své úřední desce a na úředních deskách obecních úřadů v obcích, jejichž správních obvodech se má opatření obecné povahy týkat, a vyzve dotčené osoby, aby k návrhu opatření podávaly připomínky nebo námitky. V případě potřeby se návrh zveřejní i jiným způsobem, v místě obvyklém. Návrh opatření obecné povahy musí být zveřejněn nejméně po dobu 15 dnů.*“

Dle § 25 odst. 3 Správního řádu, zákon č. 500/2004 Sb. v aktuálním znění je uvedeno: „*Jde-li o řízení, ve kterém se veřejnou vyhláškou doručuje ve správních obvodech několika obcí, správní orgán, který písemnost doručuje, ji nejpozději v den vyvěšení zašle též příslušným obecním úřadům, které jsou povinny písemnost bezodkladně vyvěsit na svých úředních deskách na dobu nejméně 15 dnů. Dnem vyvěšení je den vyvěšení na úřední desce správního orgánu, který písemnost doručuje. Jinak platí ustanovení odstavce 2 obdobně.*“

Na základě nahlédnutí do spisu v této věci dne 9.4.2018 bylo zjištěno, že požadavek na zpětné zaslání návrhu územního opatření s vyznačením data vyvěšení a sejmutí z úřední desky krajskému úřadu nesplnil žádný z dotčených obecních úřadů.

Na základě nahlédnutí do spisu v této věci dne 9.4.2018 bylo dále zjištěno, že obec Lichoceves převzala zásilku s návrhem Územního opatření dne 14.3.2018.

Z úřední desky obce Lichoceves (viz. přílohy) i [elektronické úřední desky obce Lichoceves](#) je zřejmé, že od 14.3.2018 až do dnešního dne tj. 16.4.2018 nebyl návrh Územního opatření na úřední desce Obecního úřadu Lichoceves ani na elektronické úřední desce vůbec vyvěšen. Písemné odůvodněné námítky proti tomuto návrhu však lze podat pouze do 16. 4. 2018. Občané obce Lichoceves, vlastníci nemovitostí a jiné dotčené osoby v tomto územním samosprávním celku, tak neměli možnost se o zahájeném řízení vůbec řádně dozvědět, nemohli tedy ani podat řádně připomínky nebo námítky. Tímto byl porušen i základní princip rovnosti před zákonem, kdy občanům obce Lichoceves bylo odepřeno právo se, jako plnohodnotní a plnoprávní občané, k návrhu vyjádřit.

Z výše uvedeného vyplývá, že tento návrh Územního opatření je v rozporu s §25 a §172 Správního řádu, č. 500/2004 Sb. v aktuálním znění, nebyl řádně a v souladu se zákonem tj. vyhláškou ani zveřejněn ani doručen!

Zejména tak bylo, tímto závažným pochybením a nezákonným postupem, znemožněno veřejnosti a dotčeným osobám právo, aby k návrhu Územního opatření podávaly připomínky nebo námítky, čímž byl porušen §98 odst. 3 stavebního zákona č. 183/2006 Sb. v aktuálním znění a byla jim tak odepřena jediná možnost účastnit se efektivně tohoto správního řízení.

V.

Z výše uvedených důvodů tedy **požadujeme, aby Rada Středočeského kraje**, jako věcně a místně příslušný správní orgán podle § 7 odst. 3 písm. b) zák.č. 183/2006 Sb., o územním plánování a stavebním řádu, ve znění pozdějších předpisů, **vydání tohoto Územního opatření** o stavební uzávěře z důvodu výše popsaného nezákonného úředního postupu a pro porušení stavebního zákona č. 183/2006 Sb. a pro porušení Správního řádu, zákon č. 500/2004 Sb., **zamítla**.

Současně žádáme, abychom byli písemně informováni o tom, jakým způsobem byla tato námítka z Vaší strany vyřízena, pro případné podání podnětu k přezkumnému a soudnímu řízení.

Ing. Vlastimil Zaviačič

Předseda

Spolek Kamýk

IČO: 04498763

Halasova 714

252 64 Velké Přílepy


IDDS: agea2zj

Důkazy:

Web [elektronické úřední desky obce Lichoceves](http://elektronicke.uredni.deska.obce.Lichoceves) ze dne 16.4.2018 bez uveřejněného návrhu územního opatření.

licoceves.cz/uredni_deska.htm


Dnes je pondělí 16. dubna 2018 - svátek má Irena



oficiální stránky obce
Lichoceves
s částmi Lichoceves a Noutonice

Obecní úřad Lichoceves
252 64 Lichoceves 20, tel/fax: 229 930 556
e-mail: obec@licoceves.cz

Úřední hodiny pro veřejnost	
Pondělí	18.00-21.00
Středa	09.00-12.00




Úvodní strana
Obec
Základní a mateřská škola
Projekt vzdělávání
Historie
Fotogalerie
Územní plánování obce
Samospráva
Usnesení
Výhlásky
Rozpočet
Obecní úřad
Úřední deska
Elektronická podatelna
Povinné informace
Informace pro občany
Co mám dělat, když ...
Akce v okolních obcích
Noutonický hřbitov

Elektronická úřední deska obce Lichoceves

Dokument	Zveřejnění od:	Zveřejnění do:
Pozvánka na 21. zasedání zastupitelstva, které se koná 28.3.2018.	19.3.2018	
VOLBY prezidenta: Oznámení výsledku hlasování v II. kole v obci Lichoceves Vydal: OÚ Lichoceves	27.1.2018	
Schválený rozpočet obce Lichoceves na rok 2018 Vydal: Obec Lichoceves	9.1.2018	
Schválený rozpočet svazku obcí „Od Okoře k Vitavě“ na rok 2018 Vydal: Svazek obcí „Od Okoře k Vitavě“	9.1.2018	
Oznámení o zveřejnění finančních dokumentů svazku obcí „Od Okoře k Vitavě“ Vydal: Svazek obcí „Od Okoře k Vitavě“	21.7.2017	
Oznámení zahájení územního řízení (pozemek parc. č. 53 v k.ú. Noutonice: Výstavba komunikací a inženýrských sítí pro 42 RD) Vydal: Stavební úřad Velké Pílepy	2.7.2017	
Zastavení územního řízení (pozemek parc. č. 53 v k.ú. Noutonice: výstavba 42 RD komunikací a inženýrských sítí lokalita pp. Čonková Čonka) Vydal: Stavební úřad Velké Pílepy	1.6.2017	
Návrh závěrečného účtu obce Lichoceves za rok 2016 Zpráva o výsledku přezkoumání hospodaření obce Lichoceves za rok 2016 Vydal: Obec Lichoceves	26.5.2017	

Informace



Úřední deska je definována § 26 zákona č. 500/2004 Sb. (Správní řád). Zároveň se i v dalších zákonech, kde se používá pojem "úřední deska" (původně definovaný § 112 zákona č. 112/2000 Sb. o obcích), doplňuje odkaz na § 26 Správního řádu.

Od 1. 1. 2006 je tedy definice úřední desky jednotně upravena Správním řádem a pokud ostatní legislativní normy požadují zveřejnění dokumentu na úřední desce, rozumí se tím úřední deska ve smyslu Správního řádu.

Podle Správního řádu tedy každý správní orgán zřizuje úřední desku, která musí být nepřetržitě veřejně přístupná. Pro orgány územního samosprávného celku se vždy určuje jedna úřední deska. Obsah úřední desky se zveřejňuje i způsobem umožňujícím dálkový přístup (typicky internet).

Start

Web [elektronické úřední desky obce Lichoceves](#) ze dne 9.4.2018 bez uveřejněného návrhu územního opatření.



Lichoceves
s částmi Lichoceves a Noutonice

Oficiální stránky obce

Obecní úřad Lichoceves
252 64 Lichoceves 20, tel/fax: 229 930 556
e-mail: obec@lichocceves.cz

Úřední hodiny pro veřejnost

Pondělí	18.00-21.00
Útěrda	09.00-12.00

Dnes je pondělí 9. dubna 2018 - svátek má Dušan



Úvodní strana

Obec

- [Základní a mateřská škola](#)
- [Projekt vzdělávání](#)
- [Historie](#)
- [Fotogalerie](#)
- [Územní plánování obce](#)

Samospráva

- [Usnesení](#)
- [Vyhášky](#)
- [Rozpočet](#)

Obecní úřad

- [Úřední deska](#)
- [Elektronická podatelna](#)
- [Povinné informace](#)

Informace pro občany

- [Co mám dělat, když ...](#)
- [Akce v okolních obcích](#)
- [Noutonický hřbitov](#)

Elektronická úřední deska obce Lichoceves

Dokument	Zveřejnění od:	Zveřejnění do:
Pozvánka na 21. zasedání zastupitelstva, které se koná 28.3.2018	19.3.2018	
VOLEBY prezidenta, Oznámení výsledku hlasování v II. kole v obci Lichoceves Vydal: OÚ Lichoceves	27.1.2018	
Návrh rozpočtu obce Lichoceves na rok 2018 Vydal: Obec Lichoceves	12.12.2017	
VOLEBY do Poslanecké sněmovny, Oznámení výsledku hlasování v obci Lichoceves Vydal: OÚ Lichoceves	21.10.2017	
Oznámení o zveřejnění finančních dokumentů svazku obcí „Od Okoře k Vitávě“ Vydal: Svazek obcí „Od Okoře k Vitávě“	21.7.2017	
Rozhodnutí, zasahování do vývoje čmelíka zemního Vydal: KU Středočeského kraje	17.7.2017	
Rozhodnutí, Stanovení přechodné úpravy provozu na komunikaci III/2406 v Noutonících (prodloužení do 31.8.2017) Vydal: MU Černošice	4.7.2017	
Oznámení zahájení územního řízení /rozetek par. č. 53 v k.ú. Noutonice: Výstavba komunikací a inženýrských sítí pro 42 RD Vydal: Státní úřad územního plánování	2.7.2017	

Informace



Úřední deska je definovaná § 26 zákona č. 500/2004 Sb. (Správní řád). Zároveň se i v dalších zákonech, kde se používá pojem "úřední deska" (původně definovaný § 112 zákona č. 112/2000 Sb. o obcích), doplňuje odkaz na § 26 Správního řádu.

Od 1. 1. 2006 je tedy definice úřední desky jednotně upravena Správním řádem a pokud ostatní legislativní normy požadují zveřejnění dokumentu na úřední desce, rozumí se tím úřední deska ve smyslu Správního řádu.

Podle Správního řádu tedy každý správní orgán zřizuje úřední desku, která musí být nepřetržitě veřejně přístupná. Pro orgány územního samosprávného celku se vždy zřizuje jedna úřední deska. Obsah úřední desky se zveřejňuje i způsobem umožňujícím dálkový přístup (typicky internet).

Web [elektronické úřední desky obce Lichoceves](#) ze dne 29.3.2018 bez uveřejněného návrhu územního opatření.

Oficiální stránky obce Lichoceves

licoceves.cz/uredni_deska.htm

Dnes je čtvrtek 29. března 2018 - svátek má Taťána



Lichoceves
oficiální stránky obce
s částmi Lichoceves a Noutonice

Obecní úřad Lichoceves
252 64 Lichoceves 20, tel/fax: 220 930 556
e-mail: obec@licoceves.cz

Úřední hodiny pro veřejnost	
Pondělí	18.00-21.00
Středa	09.00-12.00

Úvodní strana

Obec

- Základní a mateřská škola
- Projekt vzdělávání
- Historie
- Fotogalerie
- Územní plánování obce

Samospráva

- Usnesení
- Vyhlašky
- Rozpočet

Obecní úřad

- Úřední deska
- Elektronická podatelna
- Povinné informace

Informace pro občany

- Co mám dělat, když ...
- Akce v okolních obcích
- Noutonický hřbitov

Elektronická úřední deska obce Lichoceves

Dokument	Zveřejnění od:	Zveřejnění do:
Pozvánka na 21. zasedání zastupitelstva, které se koná 28.3.2018.	19.3.2018	
VOLBY prezidenta: Oznámení výsledku hlasování v II. kole v obci Lichoceves Vydal: OU Lichoceves	27.1.2018	
Návrh rozpočtu obce Lichoceves na rok 2018 Vydal: Obec Lichoceves	12.12.2017	
VOLBY do Poslanecké sněmovny: Oznámení výsledku hlasování v obci Lichoceves Vydal: OU Lichoceves	21.10.2017	
Oznámení o zveřejnění finančních dokumentů svazku obcí „Od Okoře k Vitavě“ Vydal: Svazek obcí „Od Okoře k Vitavě“	21.7.2017	
Rozhodnutí: zasahování do vývoje čmeláka zemního Vydal: KU Středočeského kraje	17.7.2017	
Rozhodnutí: Stanovení přechodné úpravy provozu na komunikaci III/2406 v Noutonicích (prodloužení do 31.8.2017) Vydal: MÚ Černošice	4.7.2017	
Oznámení zahájení územního řízení (pozemek parc. č. 53 v k.ú. Noutonice: Výstavba komunikací a inženýrských sítí pro 42 RD) Vydal: Stavební úřad Velké Přílepy	2.7.2017	

Informace




Úřední deska je definovaná § 26 zákona č. 500/2004 Sb. (Správní řád). Zároveň se i v dalších zákonech, kde se používá pojem "úřední deska" (původně definovaný § 112 zákona č. 112/2000 Sb. o obcích), doplňuje odkaz na § 26 Správního řádu.

Od 1. 1. 2006 je tedy definice úřední desky jednotně upravena Správním řádem a pokud ostatní legislativní normy požadují zveřejnění dokumentu na úřední desce, rozumí se tím úřední deska ve smyslu Správního řádu.

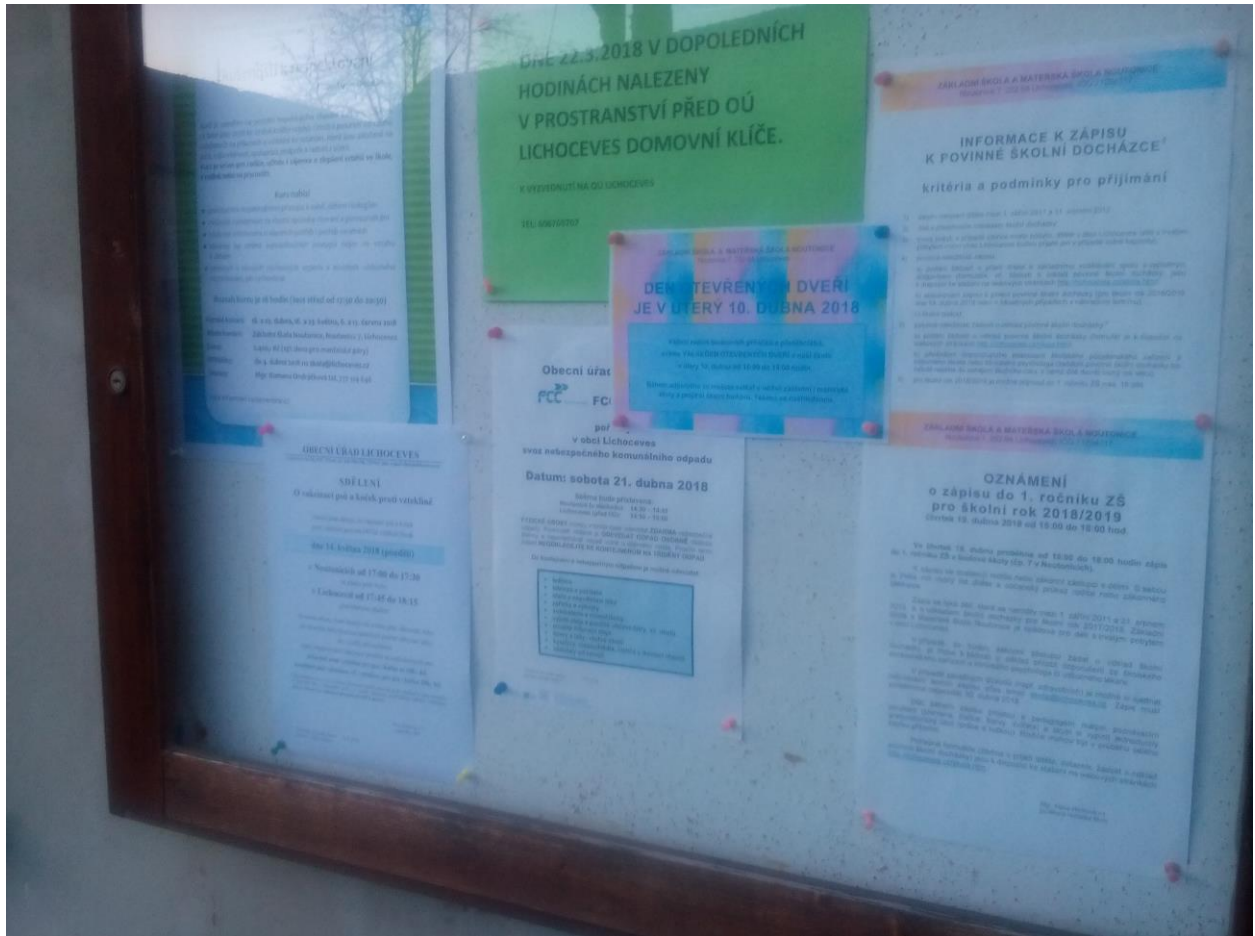
Podle Správního řádu tedy každý správní orgán zřizuje úřední desku, která musí být nepřetržitě veřejně přístupná. Pro orgány územního samosprávného celku se vždy zřizuje jedna úřední deska. Obsah úřední desky se zveřejňuje i způsobem umožňujícím dálkový přístup (typicky internet).

CS 12:29 29.3.2018

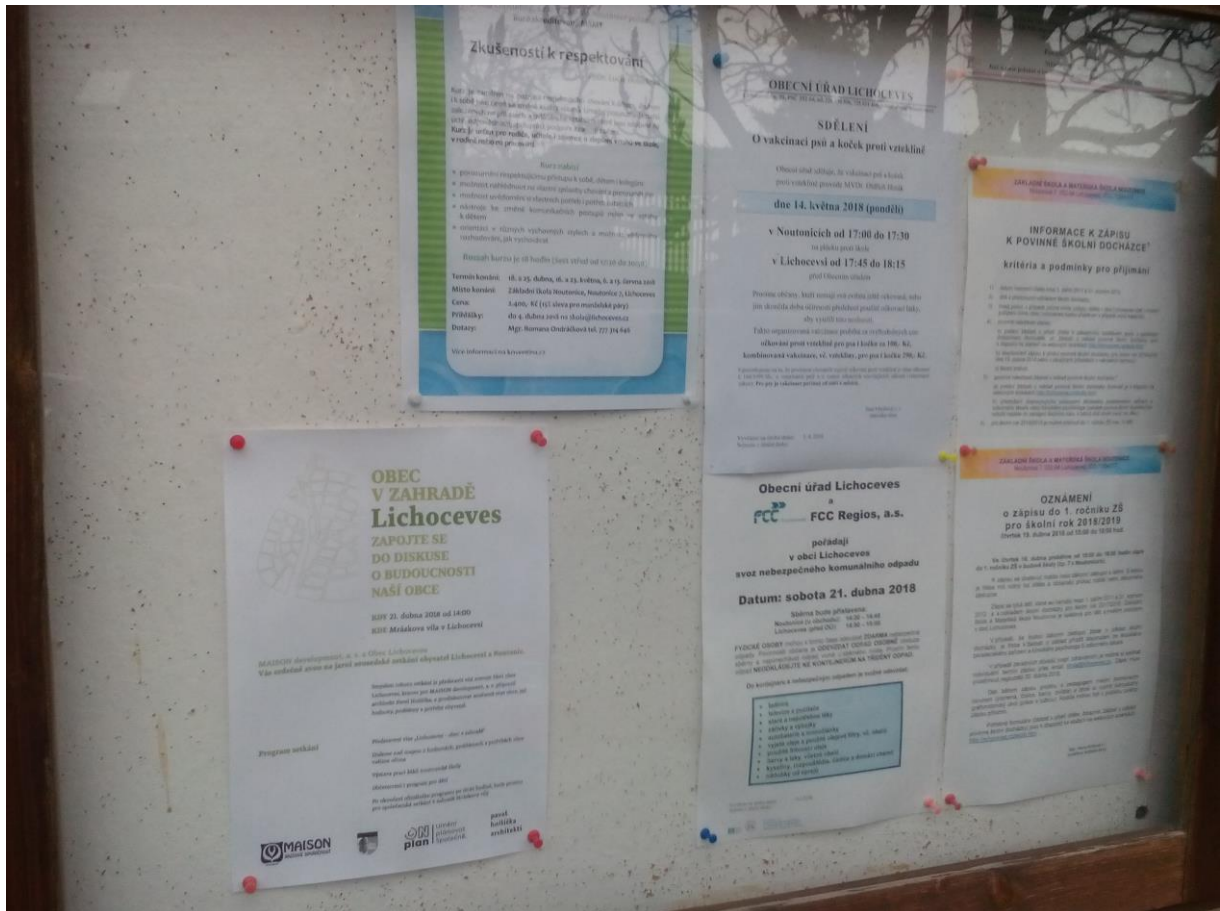
Úřední deska obce Lichoceves ze dne 29.3.2018 část 1. bez uveřejněného návrhu územního opatření



Úřední deska obce Lichoceves ze dne 29.3.2018 část 2. bez uveřejněného návrhu územního opatření



Úřední deska obce Lichoceves ze dne 16.4.2018 část 1. bez uveřejněného návrhu územního opatření



Úřední deska obce Lichoceves ze dne 16.4.2018 část 2. bez uveřejněného návrhu územního opatření

