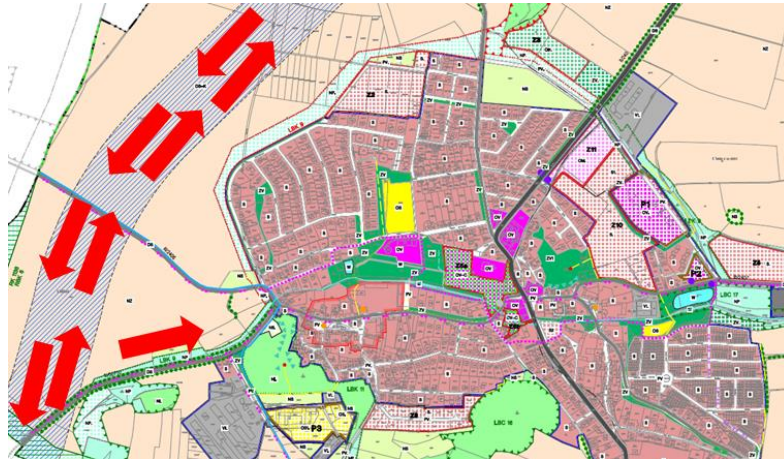


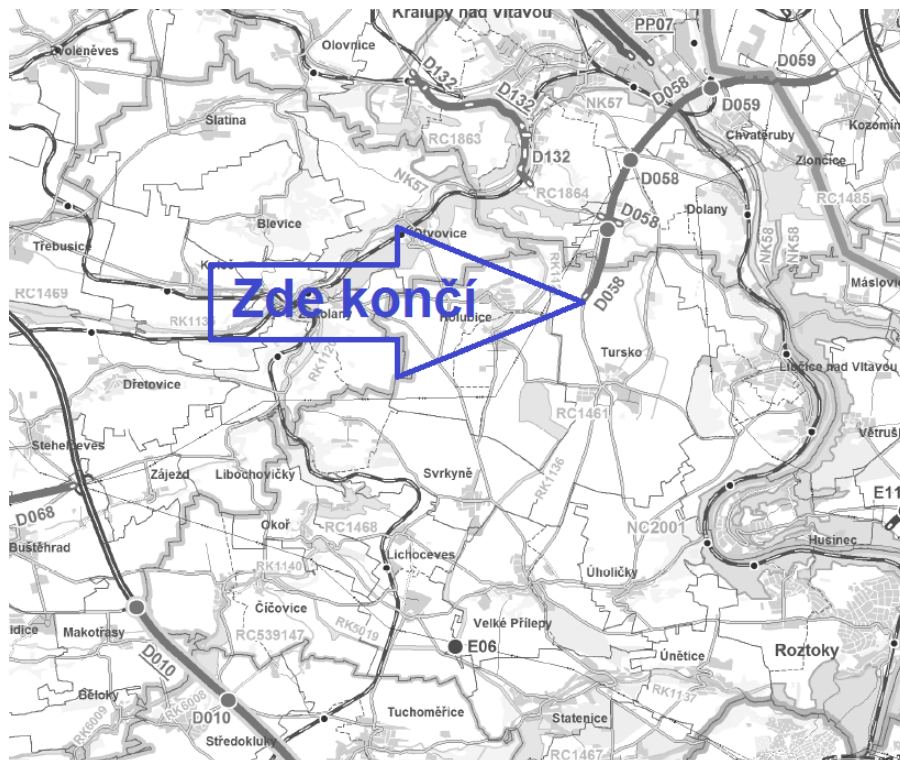
Vážení občané, sousedi,

dne 19. 6. 2017 se koná Veřejné projednávání územního plánu obce Velké Přílepy (dále jen ÚP) a do 26. 6. 2017 je možno dávat připomínky k tomuto územnímu plánu.

ÚP Velké Přílepy stále obsahuje aglomerační okruh nadmístní dopravní stavby „Přeložka silnice II/240 (propojení dálnic D7-D8)“, který však byl v úseku mezi napojením na D7 u Tuchoměřic a obcí Tursko **zrušen rozhodnutím Krajského soudu v Praze** rozsudkem ze dne 30. března 2015, č. j. 50 A 63/2014 – 45.

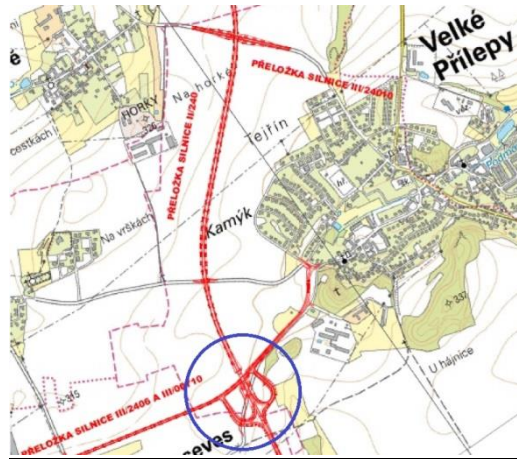


Tato nadmístní dopravní stavba **není tedy zanesena v aktuálně platných Zásadách územního rozvoje Středočeského kraje** a není tedy důvod, aby byla obsažena v ÚP Velké Přílepy.



Další informace, mapy a podpisové archy naleznete také na <http://www.obchvatprilep.websnadno.cz/>

Plánovaná „Přeložka silnice II/240 (propojení dálnic D7-D8)“ **nemá platnou a schválenou dokumentaci k vlivu na životní prostředí** EIA. Pro tuto stavbu je v ÚP Velké Přílepy plánován koridor o šířce 180 m. Dle posledních informací od projektanta přeložky z Přílepských otázníků na téma přeložka silnice II/240, které se konaly 22. 3. 2017 se bude jednat v oblasti katastru obce Velké Přílepy o 3 proudovou silnici. Navíc, oproti plánu z roku 2015, je u obce Velké Přílepy, plánována **mimoúrovňová křižovatka dálničního typu** a jejího napojení na ulici Kladenská v obci Velké Přílepy.



Pokud Vám není lhostejná budoucnost obce Velké Přílepy, kdy schválením ÚP obce Velké Přílepy, který bude obsahovat aglomerační okruh nadmístní dopravní stavby „Přeložka silnice II/240 (propojení dálnic D7-D8)“, dojde k:

- 1) zvýšení dopravní hustoty v těsné blízkosti obce na 10 000 – 100 000 projíždějících automobilů denně včetně těžké nákladní dopravy (TIR),
- 2) zvýšení hustoty dopravy v obci, kdy realizací mimoúrovňové křižovatky dálničního typu a jejího napojení na ulici Kladenská v obci Velké Přílepy se vytvoří nejefektivnější cesta do centra hl. m. Prahy,
- 3) zvýšení hlukové zátěže, zvýšení prachové zátěže a zvýšení výskytu zdravotně nebezpečných látek v ovzduší především látek karcinogenních v obci Velké Přílepy,
- 4) riziku, že „Přeložka silnice II/240 (propojení dálnic D7-D8)“ se v budoucnu **přeroste v severní část Pražského okruhu**, když se nepodaří prosadit původně plánovaná trasa přes Suchdol,

připojte svůj podpis k:

- A) Věcně shodné připomínky k územnímu plánu obce Velké Přílepy, která požaduje, aby z územního plánu obce Velké Přílepy byl vypuštěn aglomerační okruh nadmístní dopravní stavby „Přeložka silnice II/240 (propojení dálnic D7-D8)“ ve výkresech označený „koridor nadmístní dopravní stavby“,
- B) žádosti o vyhlášení místního referenda na území obce Velké Přílepy, které bude obsahovat následující otázky:
 - a. Souhlasíte s výstavbou přeložky silnice II/240 (propojení dálnic D7-D8) přes katastry obce Velké Přílepy a se zanesením koridoru pro tuto přeložku do územního plánu obce?
 - b. Souhlasíte s výstavbou sjezdu z přeložky silnice II/240 (propojení dálnic D7-D8), který přivede dopravu do Kladenské ulice a dále do centra obce Velké Přílepy?

Další informace, mapy a podpisové archy naleznete také na <http://www.obchvatprilep.websnadno.cz/>